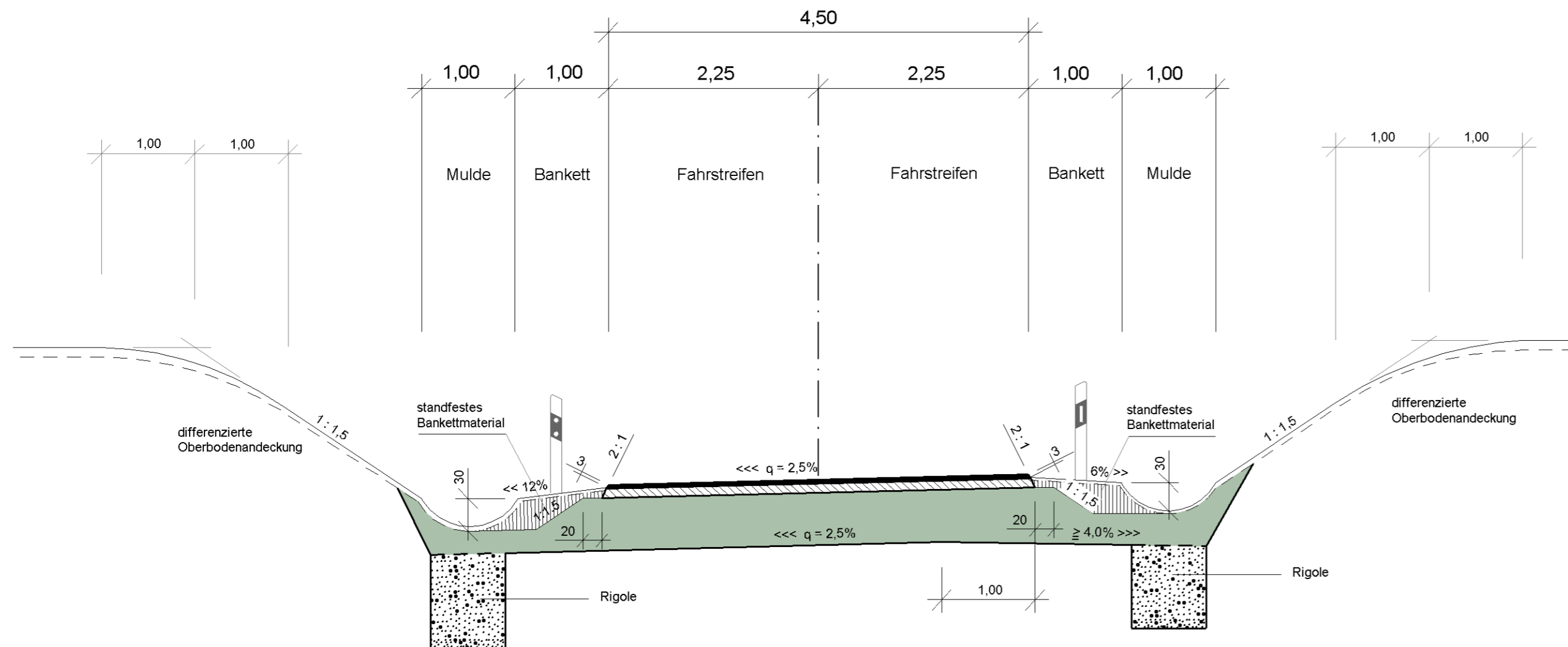





# Kronenbreite 6,5

Frosteinwirkungszone III  
Bauklasse V gem. RStO 2001



Die Oberbaubefestigung erfolgt mit bit. Decke  
gemäß den technischen Richtlinien

Nr.	Art der Änderung	Datum	Name

<b>Freistaat Bayern</b> <b>Staatliches Bauamt Traunstein</b> <small>Rosenheimer Str. 7, 83278 Traunstein, Tel. 0861/57-245, Fax 0861/15661, E-Mail: poststelle@stbats.bayern.de</small>		Unterlage	14.5
		Blatt Nr.	
<b>Feststellungsentwurf</b>		bearbeitet	Aug. 2012 Niederberger
<b>B 304 Wasserburg a. Inn - Traunstein</b>		gezeichnet	Aug. 2012 Steffl
<b>Ortsumgehung Obing</b> Bau-km 0+000 - Bau-km 4+680 B 304_720_2,145 - B 304_780_1,708		geprüft	Aug. 2012 Dr. Lehner
<b>Regelquerschnitt</b> GVS Obing - Kleinornach Maßstab 1 : 50		Aufgestellt: Traunstein, den 15.02.2013 Staatliches Bauamt  König, Ltd. Baudirektor	
Aufgestellt: Traunstein, den 15.02.2013 Staatliches Bauamt		Planfestgestellt mit Beschluss der Regierung von Oberbayern Az. 32-4354.2-16-1 München, 29.04.2016  Messerer Regierungsrätin	
Projekt: Geobasisdaten: © Bayerische Vermessungsverwaltung (Darstellung der Flurkarte als Eigentumsnachweis nicht geeignet)		Datei: U-14_RQ_1-5.SDA / Auss002	